






















Találkozó programja 2012.

Jelzés	Leírás	Távolság (Km)	Szint emelkedés (m)	Túravezetők	Túranap és indulás a táborból			
					szerda	csütörtök	péntek	szombat
KA1	Tótújhely - Borsi - Bodrogszerdahely - Nagykövesd - Perbenyik - Királyhelme - Lelesz - Nagykapos - Dobóruszka - Szelmenc - Nagykapos - Királyhelme - Tótújhely.	140		Orehovszkyné Várhegyi Olga; Dóczé Ivánné		 8:00		
BA1	Sátoraljaújhely – Szerencs (Rákóczi vár, Cukormúzeum, Zempléni múzeum) – Monok (Kossuth emlékmúzeum, András és Monoki kastély) – Tállya – Mád (Közetgyűjtemény, Szőlészeti-borászati kiállítás) – Sátoraljaújhely	140		Molnárné Szilágyi Erzsébet			 8:00	 8:00
OKT-1	Hollóháza – Bodó-rét – Nagy-Milic – Füzér – Bózsva	26,5	850	Ruszkai Gáborné; Rósa László		 6:30		
OKT-2	Bózsva – Nagyhuta – Vágáshuta – Bányi nyereg – tábor	25	770	Ruszkai Gáborné; Rósa László			 6:30	
OKT-3	Tábor - Bányi nyereg – Pusztadéló – Cirkáló tanya – Makkoshotyka- Eszkála rét	15	580	Ruszkai Gáborné; Rósa László				 7:30 
NT-1	Sárospatak Majális-park – Megyer-hegyi tengerszem – Alsó-Vérmány – Pusztadéló – Deák-kút - Hallgató-nyereg –Fekete-hegy – kilátó - Huta-patak völgye – Pincesor – Mikóháza	24,5	760	Sum Anna; Csarnai Béláné				 6:30
T-1	Tábor – Bányi nyereg – Pusztadéló – Alsó-vérmány – Megyer-hegyi tengerszem – Sárospatak	20	400	Molnár István; Váradi Zsófia			 7:30	 7:30
T-2	Tábor – Kossuth tér – Rákóczi úti határátelő – Tót-újhely – műúton Borsi (II. Rákóczi Ferenc szülőháza)– Bodrogpart – Ronyva-gát – Vasúti átjáró – Arany János u. – Kossuth u. – K+ jelzéssel Májuskút – tábor	14	130	Csarnai Béla Rábai Péter		 7:30	 7:30	
KT-1	Tábor – Látófa – Z csúcsjelzéssel Cholnoky gejzirkúp – Solyomszemkő – Z - Szent István kápolna – Magyar Kálvária – Felső-Zsolyomkai pincék – Völgy u. – Ady E. u. – Májuskút – tábor	6,5	310	Karlaki Lajosné; Bodon Lászlóné		 7:30	 7:30	
KT-2	Tábor – Látófa – Z+ - Z – műút a Zemplén Kalandparkhoz – Magas-hegyi kilátó – Vörös-nyereg – Tanösvényen Nagy-Nyugodó – Kis-Nyugodó – Tábor	6	340	Bodon Lászlóné Ruszkai Gábor		 7:30	 7:30	
KT-3	Tábor – Látófa – K+ - P – Vörös-nyereg – P,Z+ - Z – Rudabányácska – Z – Széphalom (Kazinczy Ferenc Emlékcsarnok és A Magyar Nyelv Múzeuma) + Saújhely, Hősök tere a.megálló – tábor	11	280	Orehovszkyné V. Olga; Karlaki Lajosné			 7:30	 7:30
ÉT-1	Tábor - Magyar-Kálvária – Tábor			Molnár István; Csarnai Béláné			 19:30	
VN-1	Városnézés				 14:00;  15:00			